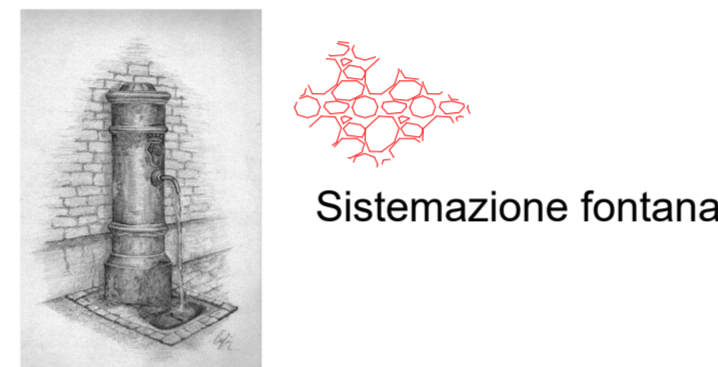
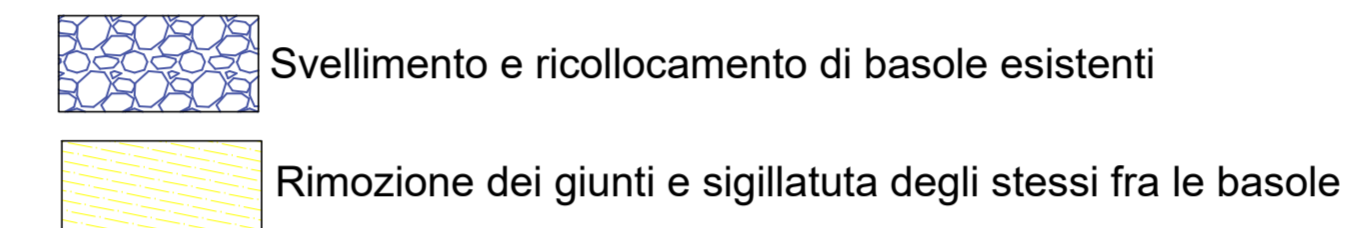
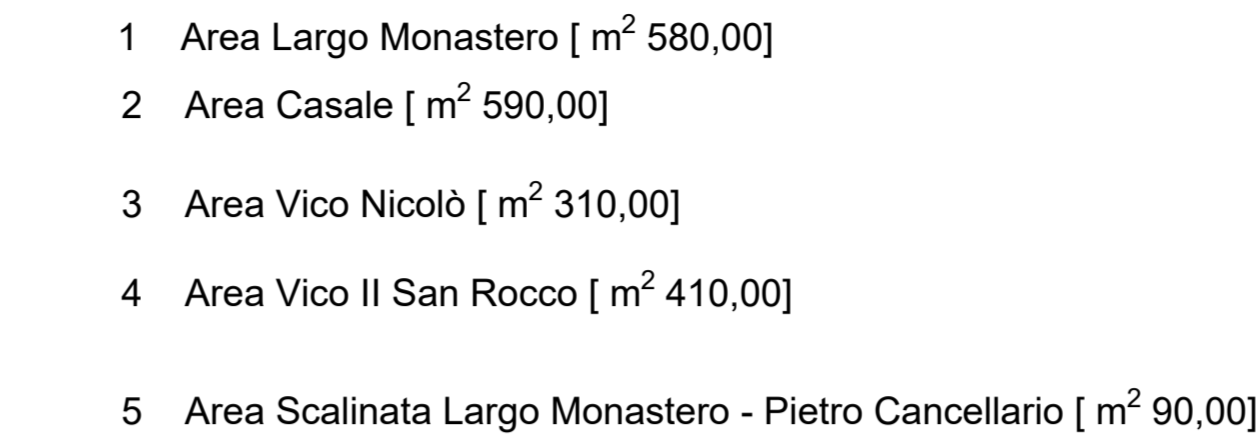


Coordinate geografiche dei vertici		
	NORD	EST
NO	4 509 404.81	577 979.62
NE	4 509 404.81	578 141.81
SO	4 509 290.34	577 979.62
SE	4 509 290.34	578 141.81

Sistema di riferimento

- Proiezione orizzontale: UTM-WGS84 Fuso 33
- Proiezione verticale: Geoido Egm 2008

0 10 20 m
scala 1:200



DESCRIZIONE DEGLI INTERVENTI

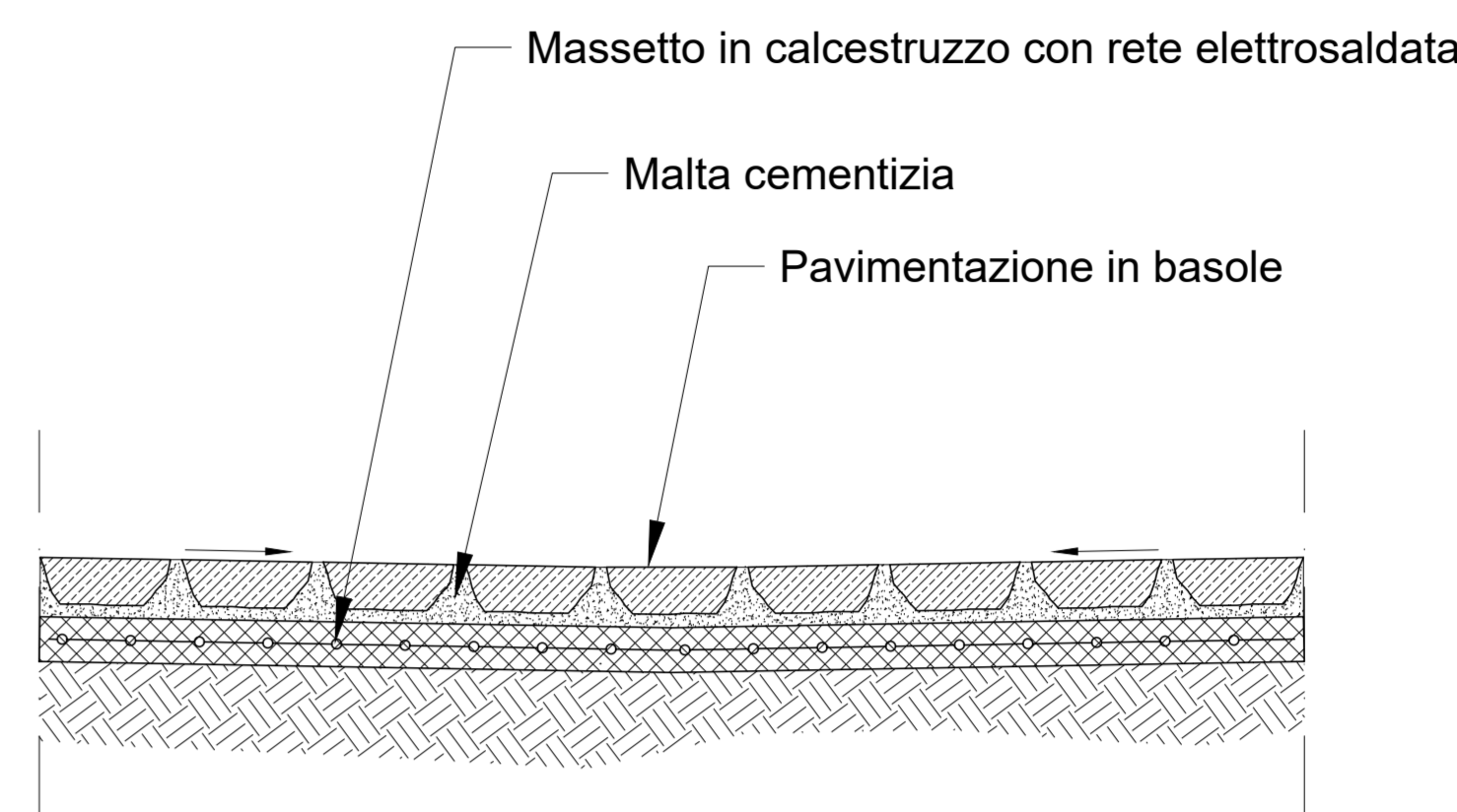
a) Intervento 1-2

- rimozione dei giunti tra le basole
- Sigillatura giunti rimossi

b) Intervento 3-4-5

- svellimento pavimentazione in basolato
- ricollocamento pavimentazione in basolato rimosso
- nuova pavimentazione in basolato delle aree non recuperabili

Scala 1:20



Scala 1:20

